



КАРАР

ПОСТАНОВЛЕНИЕ

«28» октябрь 2024й.

№ 126

«28» октябрь 2024г.

О разрешении использования части земельного участка

В соответствии с ст. 39.33, п.3 ст.39.36 Земельного кодекса Российской Федерации, Постановлением Правительства Российской Федерации от 03.12.2014г. №1300 «Об утверждении перечня видов объектов, размещение которых может осуществляться на землях или земельных участках, находящихся в государственной или муниципальной собственности, без предоставления земельных участков и установления сервитутов», Законом Республики Башкортостан от 02.11.2020г. № 319-з «О внесении изменений в статью 10.1 Закона Республики Башкортостан "О местном самоуправлении в Республике Башкортостан», Правилами выдачи разрешения на использование земель или земельного участка, находящихся в государственной или муниципальной собственности, утвержденными Постановлением Правительства Российской Федерации от 27.11.2014г. № 1244, на основании заявления ПАО «Газпром газораспределение Уфа» от 18.10.2024г. № 5142, Администрация городского поселения город Янаул муниципального района Янаульский район Республики Башкортостан постановляет:

1. Разрешить ПАО «Газпром газораспределение Уфа» ИНН 0278030985, ОГРН 1020203227758, без предоставления земельного участка и установления сервитута, публичного сервитута, использование части земельного участка с условным кадастровым номером 02:72:000000:527/чзу1, площадью 166 кв.м., расположенный по адресу: Республика Башкортостан, Янаульский район, г. Янаул, ул.Пролетарская, дом №23 в целях проектирования, строительства и размещения объекта: « Строительство наружного газопровода до границ земельного участка жилого дома, расположенного по адресу: РБ, Янаульский район, г. Янаул, ул.Пролетарская, дом №23, в следующих границах, согласно приложения.

2. Выдать разрешение сроком на 49 лет.

3. Заявитель обязан выполнить предусмотренные статьей 39.35 Земельного кодекса Российской Федерации требования в случае, если использование земель или земельных участков привело к порче или

уничтожению плодородного слоя почвы в границах таких земель или земельных участков.

Разрешением согласовывается осуществление рубок деревьев, кустарников, расположенных в границах земельного участка, части земельного участка или земель из состава земель промышленности, энергетики, транспорта, связи, радиовещания, телевидения, информатики, земель для обеспечения космической деятельности, земель обороны, безопасности и земель иного специального назначения, в отношении которых выдается разрешение, за исключением случаев, если запрет на рубку и (или) ограничение рубки установлены в соответствии с федеральными законами и законами субъектов Российской Федерации (при условии представления заявителем информации, указанной в подпункте «з» пункта 3 Правил выдачи разрешения на использование земель или земельного участка, находящихся в государственной или муниципальной собственности).

Действие разрешения прекращается в связи с истечением срока, на который оно выдано, либо по иным основаниям, установленным Правилами выдачи разрешения на использование земель или земельного участка, находящихся в государственной или муниципальной собственности, иными нормативными правовыми актами Российской Федерации и Республики Башкортостан.

Действие разрешения прекращается досрочно со дня предоставления земельного участка физическому или юридическому лицу.

4. Отделу правового обеспечения Администрации городского поселения обеспечить:

4.1. Направление в течение 10 рабочих дней со дня принятия настоящего постановления его копии в Управление Федеральной службы государственной регистрации, кадастра и картографии по Республике Башкортостан;

4.2. Направление в течение 10 рабочих дней в ПАО «Газпром газораспределение Уфа» уведомления о досрочном прекращении действия разрешения со дня предоставления земельного участка, указанного в пункте 1 настоящего постановления, в случае его предоставления физическому или юридическому лицу.

5. Контроль исполнения настоящего постановления оставляю за собой.

Глава Администрации



Р.Р. Юсупов



Приложение
к Постановлению Администрации
Городского поселения город Янаул
Муниципального района
Янаульский район
Республики Башкортостан
от 12 октября 2024 года № 126






Схема расположения земельного участка или земельных
участков на кадастровом плане территории

Условный номер части земельного участка 02:72:000000:527/чзу(1)		
Площадь земельного участка 166 м ²		
Обозначение характерных точек границ	Координаты, м	
	X	Y
1	2	3
н1	830 291,11	1 294 992,83
н2	830 291,03	1 294 992,60
н3	830 289,40	1 294 984,71
н4	830 292,29	1 294 983,75
н5	830 294, 32	1 294 989,83
н6	830 300,15	1 294 988,56
н7	830 301,19	1 294 992,42
н8	830 295,67	1 294 993,63
н9	830 300,47	1 295 006,53
н10	830 306,88	1 295 005,09
н11	830 307,92	1 295 008,96
н12	830 301,81	1 295 010,33
н13	830 302,40	1 295 012,02
н14	830 298,63	1 295 013,35
н15	830 297,29	1 295 009,55
н1	830 291,11	1 294 992,83



Масштаб 1:800

Условные обозначения:

-  - Граница кадастрового квартала
-  - Ось проектируемого газопровода
-  - Существующая часть границы, имеющиеся в ЕГРН сведения о которой достаточны для определения ее местоположения
-  - Вновь образованная часть границы, сведения о которой достаточны для определения ее местоположения
-  - Объект капитального строительства, имеющийся в ЕГРН, сведения о границе которого достаточны для определения его положения на местности
- 02:26:010501 - Номер кадастрового квартала
- :130 - Часть кадастрового номера земельного участка, соответствующая номеру земельного участка в кадастровом квартале
- н1 - Образуемая точка, сведения о которой позволяют однозначно определить ее местоположение
- :152/чзуп - Условное обозначение номера части земельного участка, образованной (уточненной) на основе результатов кадастровых работ