



## КАРАР

## ПОСТАНОВЛЕНИЕ

«28» октябрь 2024й.

№ 125

«28» октябрь 2024г.

### О разрешении использования части земельного участка

В соответствии с ст. 39.33, п.3 ст.39.36 Земельного кодекса Российской Федерации, Постановлением Правительства Российской Федерации от 03.12.2014г. №1300 «Об утверждении перечня видов объектов, размещение которых может осуществляться на землях или земельных участках, находящихся в государственной или муниципальной собственности, без предоставления земельных участков и установления сервитутов», Законом Республики Башкортостан от 02.11.2020г. № 319-з «О внесении изменений в статью 10.1 Закона Республики Башкортостан «О местном самоуправлении в Республике Башкортостан», Правилами выдачи разрешения на использование земель или земельного участка, находящихся в государственной или муниципальной собственности, утвержденными Постановлением Правительства Российской Федерации от 27.11.2014г. № 1244, на основании заявления ПАО «Газпром газораспределение Уфа» от 18.10.2024г. № 5143, Администрация городского поселения город Янаул муниципального района Янаульский район Республики Башкортостан п о с т а н о в л я е т:

1. Разрешить ПАО «Газпром газораспределение Уфа» ИНН 0278030985, ОГРН 1020203227758, без предоставления земельного участка и установления сервитута, публичного сервитута, использование части земельного участка с условным кадастровым номером 02:72:000000:525/чзу1, площадью 496,0 кв.м., расположенный по адресу: Республика Башкортостан, Янаульский район, г. Янаул, пер. Кирова, дом №9в, в целях размещения объекта: «Строительства наружного газопровода до границ земельного участка жилого дома, расположенного по адресу: Республика Башкортостан, Янаульский район, г. Янаул, пер. Кирова, дом №9в», согласно приложения.

2. Выдать разрешение сроком на 49 лет.

3. Заявитель обязан выполнить предусмотренные статьей 39.35 Земельного кодекса Российской Федерации требования в случае, если использование земель или земельных участков привело к порче или

уничтожению плодородного слоя почвы в границах таких земель или земельных участков.

Разрешением согласовывается осуществление рубок деревьев, кустарников, расположенных в границах земельного участка, части земельного участка или земель из состава земель промышленности, энергетики, транспорта, связи, радиовещания, телевидения, информатики, земель для обеспечения космической деятельности, земель обороны, безопасности и земель иного специального назначения, в отношении которых выдается разрешение, за исключением случаев, если запрет на рубку и (или) ограничение рубки установлены в соответствии с федеральными законами и законами субъектов Российской Федерации (при условии представления заявителем информации, указанной в подпункте «з» пункта 3 Правил выдачи разрешения на использование земель или земельного участка, находящихся в государственной или муниципальной собственности).

Действие разрешения прекращается в связи с истечением срока, на который оно выдано, либо по иным основаниям, установленным Правилами выдачи разрешения на использование земель или земельного участка, находящихся в государственной или муниципальной собственности, иными нормативными правовыми актами Российской Федерации и Республики Башкортостан.

Действие разрешения прекращается досрочно со дня предоставления земельного участка физическому или юридическому лицу.

4. Отделу правового обеспечения Администрации городского поселения обеспечить:

4.1. Направление в течение 10 рабочих дней со дня принятия настоящего постановления его копии в Управление Федеральной службы государственной регистрации, кадастра и картографии по Республике Башкортостан;

4.2. Направление в течение 10 рабочих дней в ПАО «Газпром газораспределение Уфа» уведомления о досрочном прекращении действия разрешения со дня предоставления земельного участка, указанного в пункте 1 настоящего постановления, в случае его предоставления физическому или юридическому лицу.

5. Контроль исполнения настоящего постановления оставляю за собой.

Глава Администрации



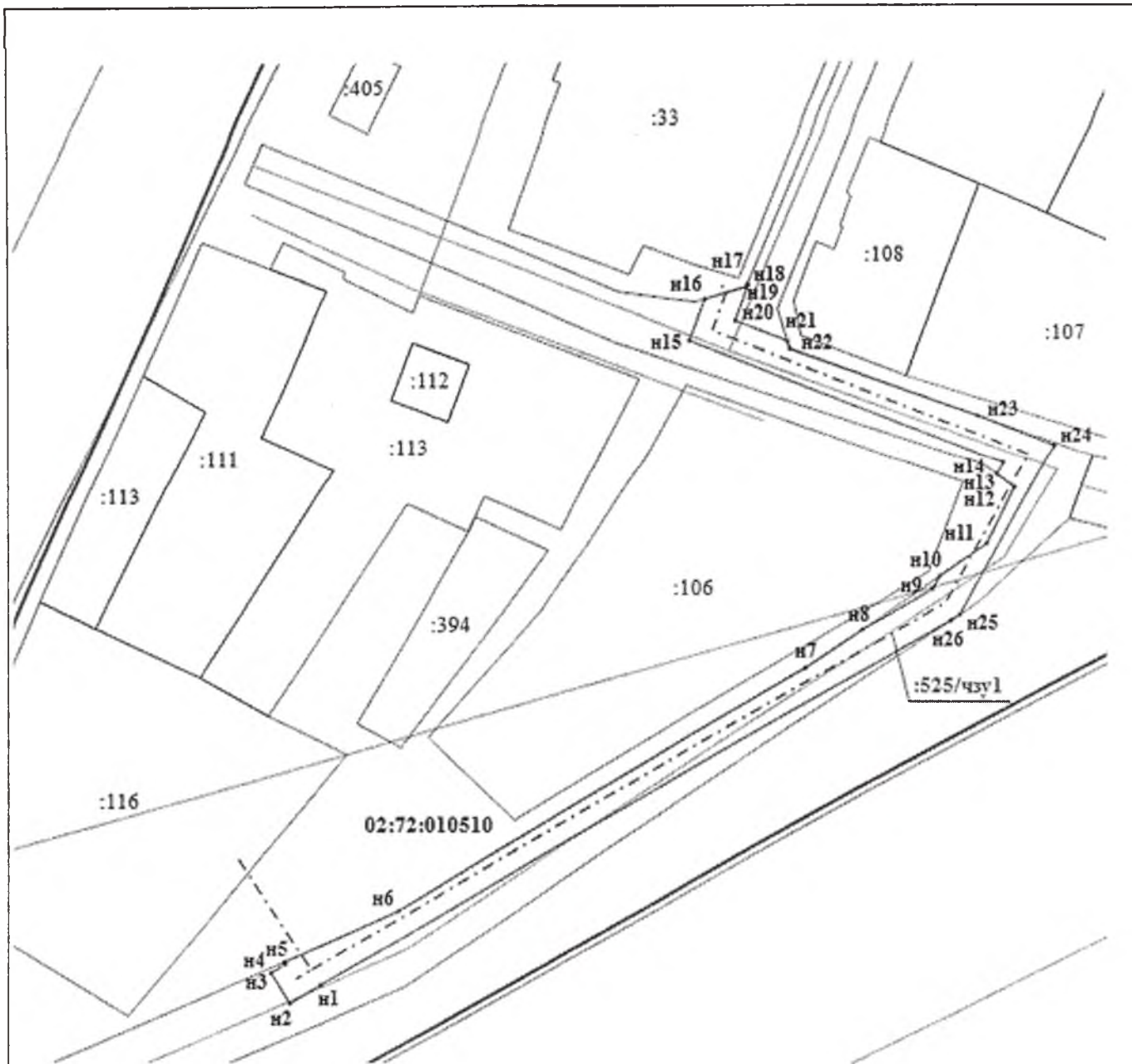
Р.Р. Юсупов



Приложение  
к постановлению Администрации  
городского поселения город Янаул  
муниципального района  
Янаульский район  
Республики Башкортостан  
от 18 октября 2024 года № 125






Схема расположения земельного участка или земельных  
участков на кадастровом плане территории

Условный номер части земельного участка 02:72:000000:525/чзу(1)		
Площадь земельного участка 496,0 м <sup>2</sup>		
Обозначение характерных точек границ	Координаты, м	
	X	Y
1	2	3
н1	829 822,31	1 293 972,28
н2	829 820,24	1 293 968,89
н3	829 823,65	1 293 966,80
н4	829 824,66	1 293 968,45
н5	829 824,87	1 293 968,30
н6	829 830,55	1 293 981,01
н7	829 857,44	1 294 026,52
н8	829 861,74	1 294 032,82
н9	829 866,23	1 294 040,62
н10	829 867,60	1 294 041,40
н11	829 871,21	1 294 046,69
н12	829 877,45	1 294 049,84
н13	829 878,94	1 294 047,84
н14	829 880,27	1 294 199,70
н15	829 894,05	1 294 013,72
н16	829 898,71	1 294 015,44
н17	829 900,02	1 294 020,05
н18	829 900,35	1 294 020,19
н19	829 900,28	1 294 020,28
н20	829 896,34	1 294 018,83
н21	829 894,05	1 294 024,61
н22	829 983,16	1 294 024,87
н23	829 885,70	1 294 045,75
н24	829 882,30	1 294 054,35
н25	829 863,44	1 294 043,64
н26	829 862,80	1 294 042,68
н1	829 822,31	1 293 972,28



Масштаб 1:700

**Условные обозначения:**

-  - Граница кадастрового квартала
-  - Ось проектируемого газопровода
-  - Существующая часть границы, имеющиеся в ЕГРН сведения о которой достаточны для определения ее местоположения
-  - Вновь образованная часть границы, сведения о которой достаточны для определения ее местоположения
-  - Объект капитального строительства, имеющийся в ЕГРН, сведения о границе которого достаточны для определения его положения на местности
- 02:26:010501 - Номер кадастрового квартала
- :130 - Часть кадастрового номера земельного участка, соответствующая номеру земельного участка в кадастровом квартале
- н1 - Образуемая точка, сведения о которой позволяют однозначно определить ее местоположение
- :152/чзу1 - Условное обозначение номера части земельного участка, образованной (уточненной) на основе результатов кадастровых работ